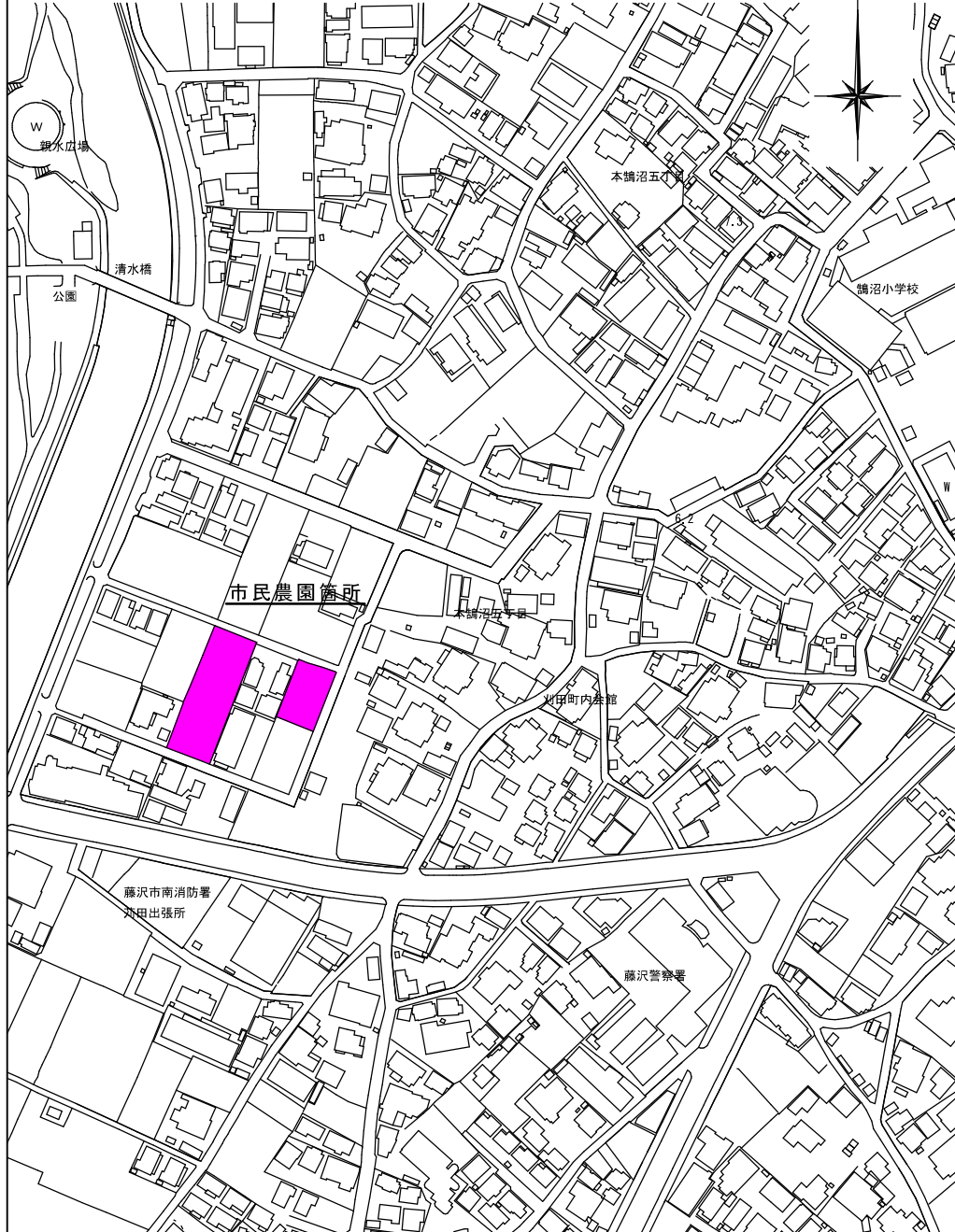


第3号市民農園案内図 (本鵜沼五丁目3350番)

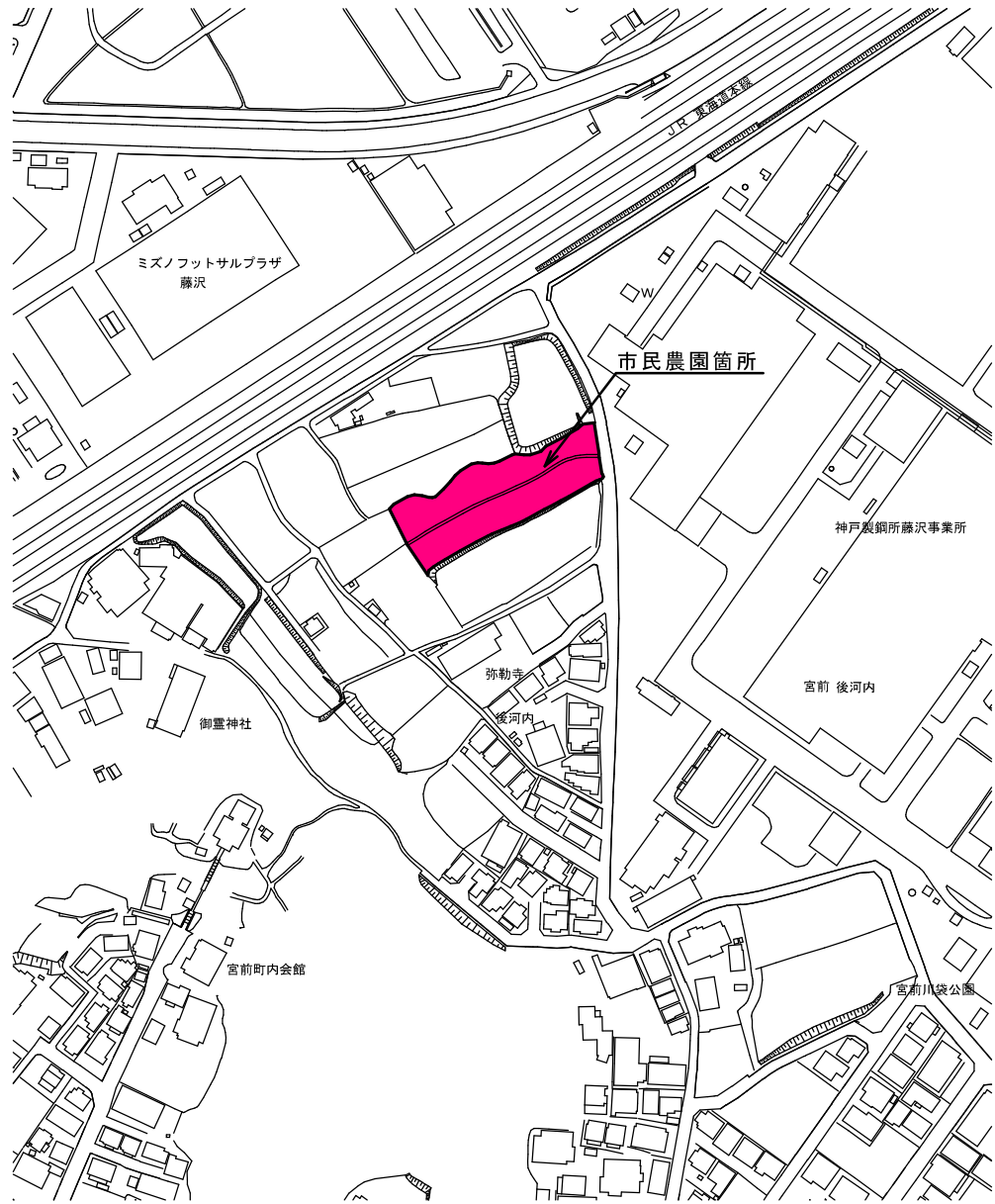


区画割り図



第5号市民農園案内図

(宮前621番)



区画割り図

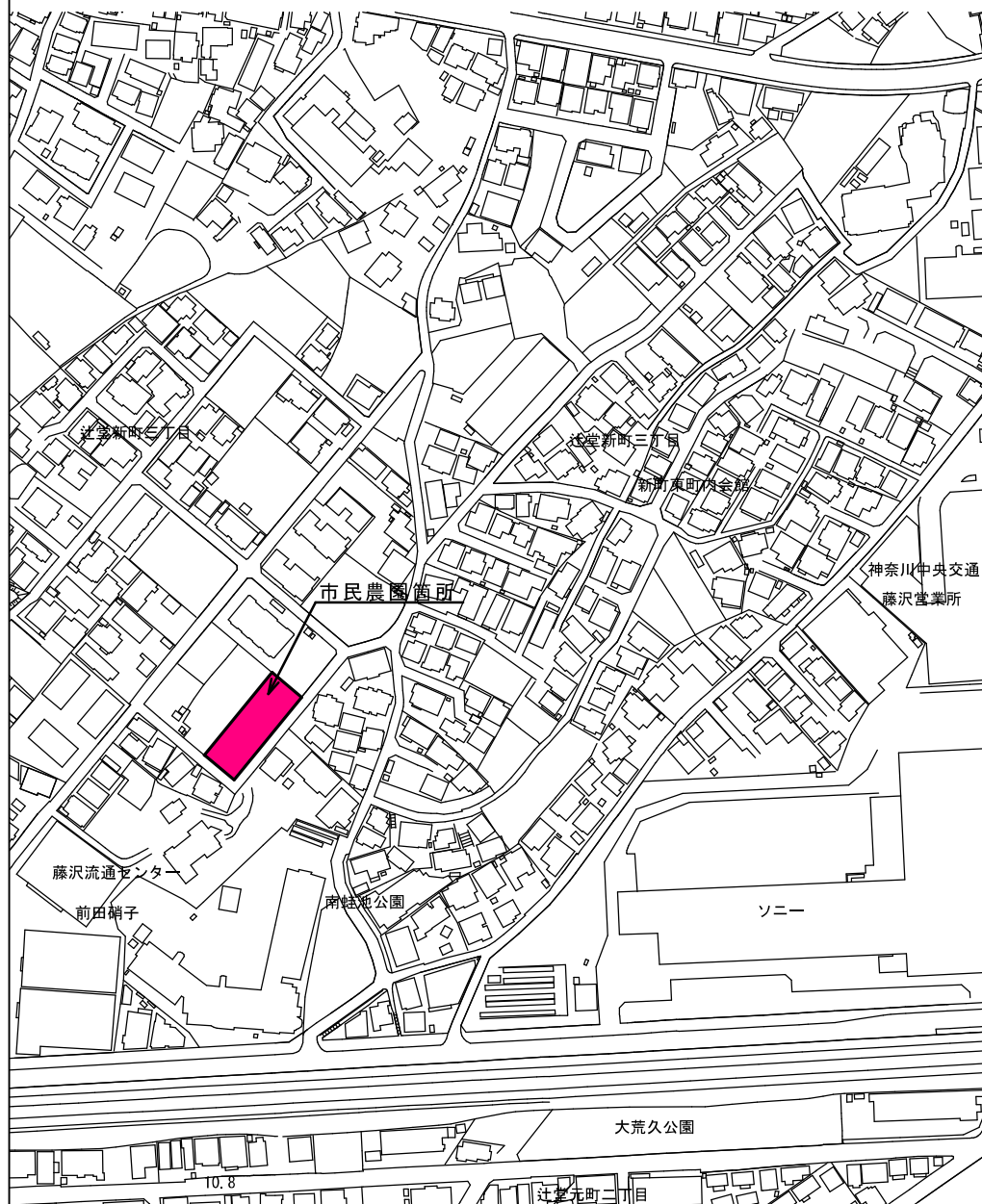


【凡例】

- 1 : 空区画
- 2 : 利用決定区画

第6号市民農園案内図

(辻堂新町三丁目3681番)



区画割り図

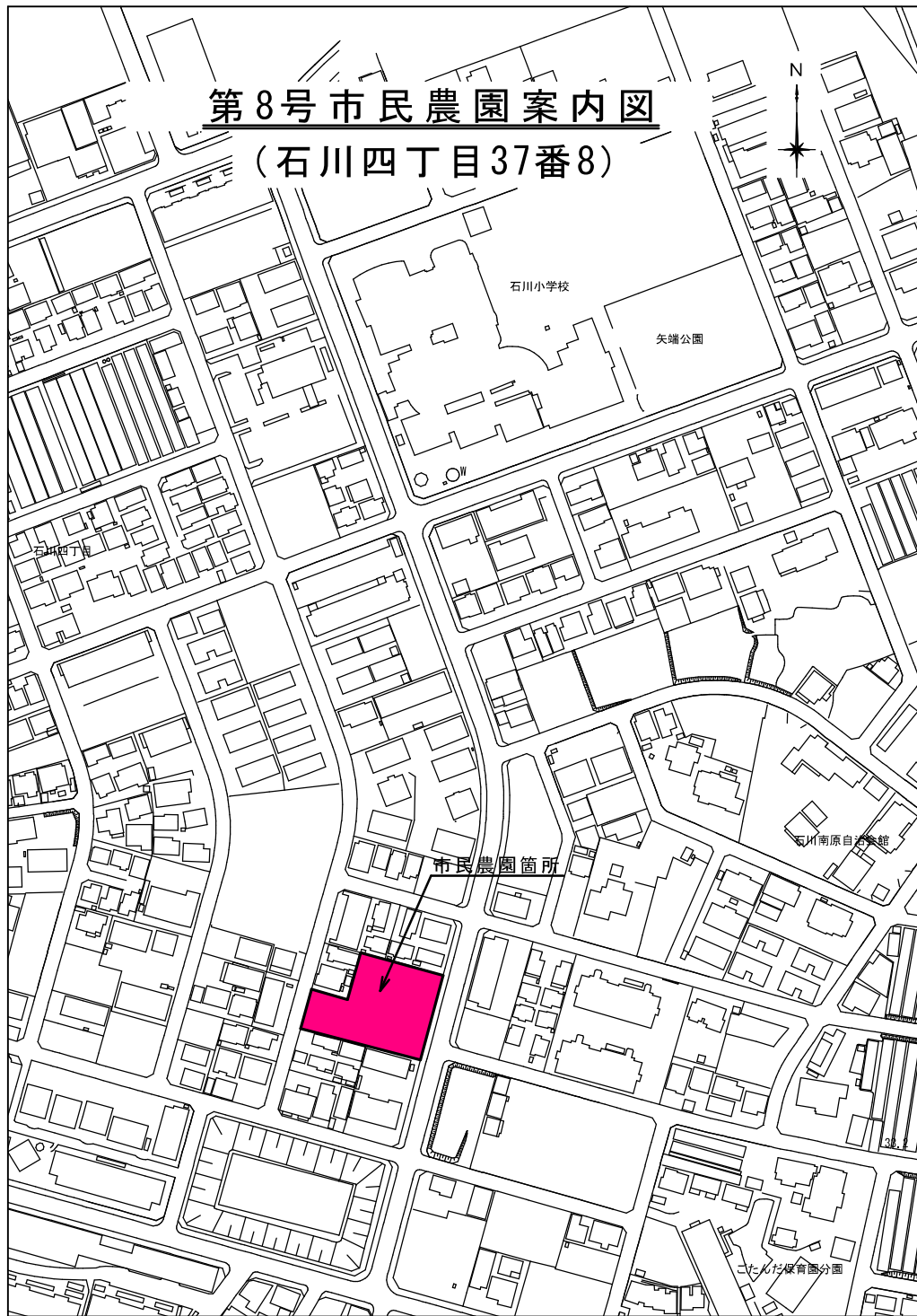


【凡例】

- 1 : 空き区画
- 2 : 利用決定区画



第8号市民農園案内図 (石川四丁目37番8)

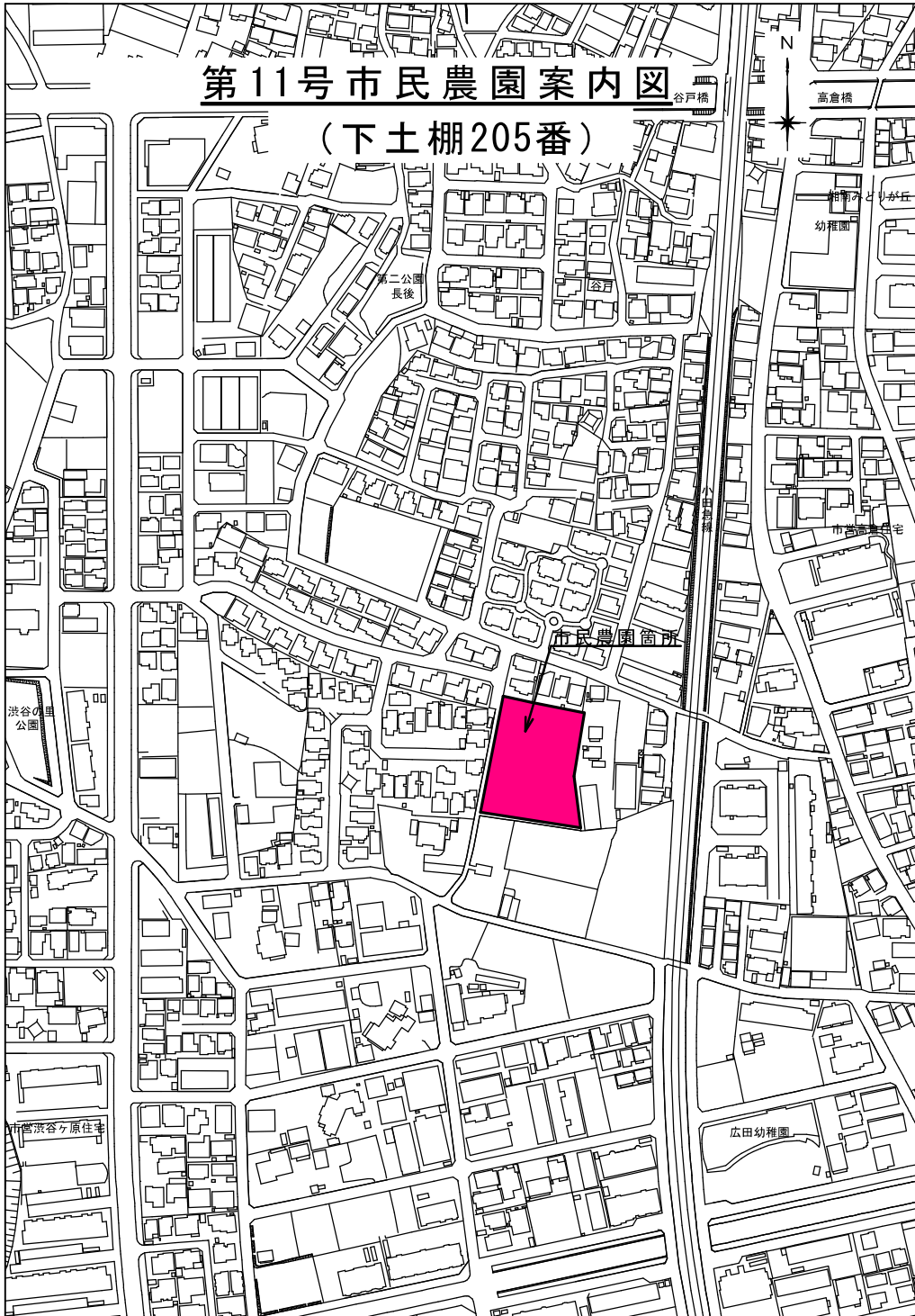


区画割り図

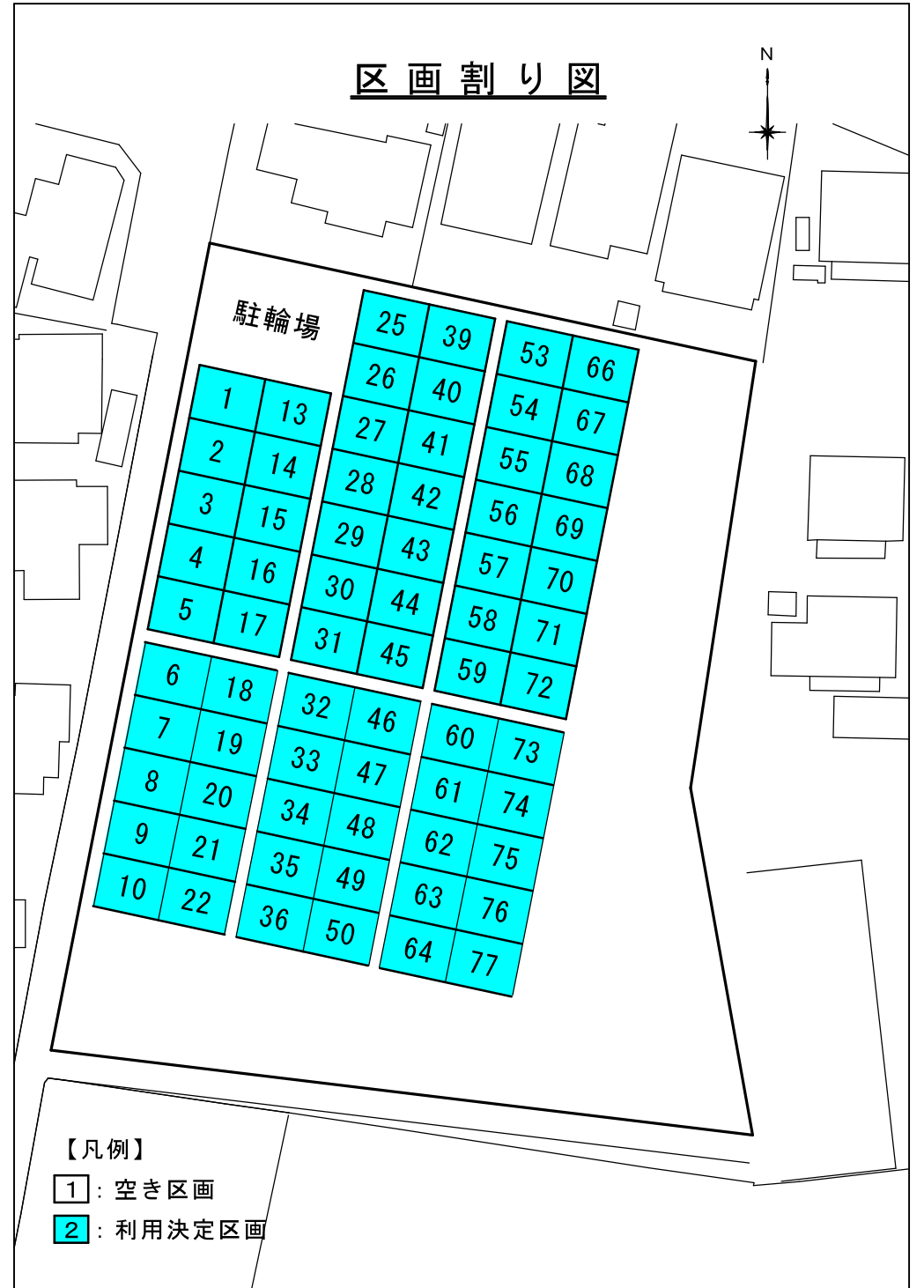


第11号市民農園案内図

(下土棚205番)

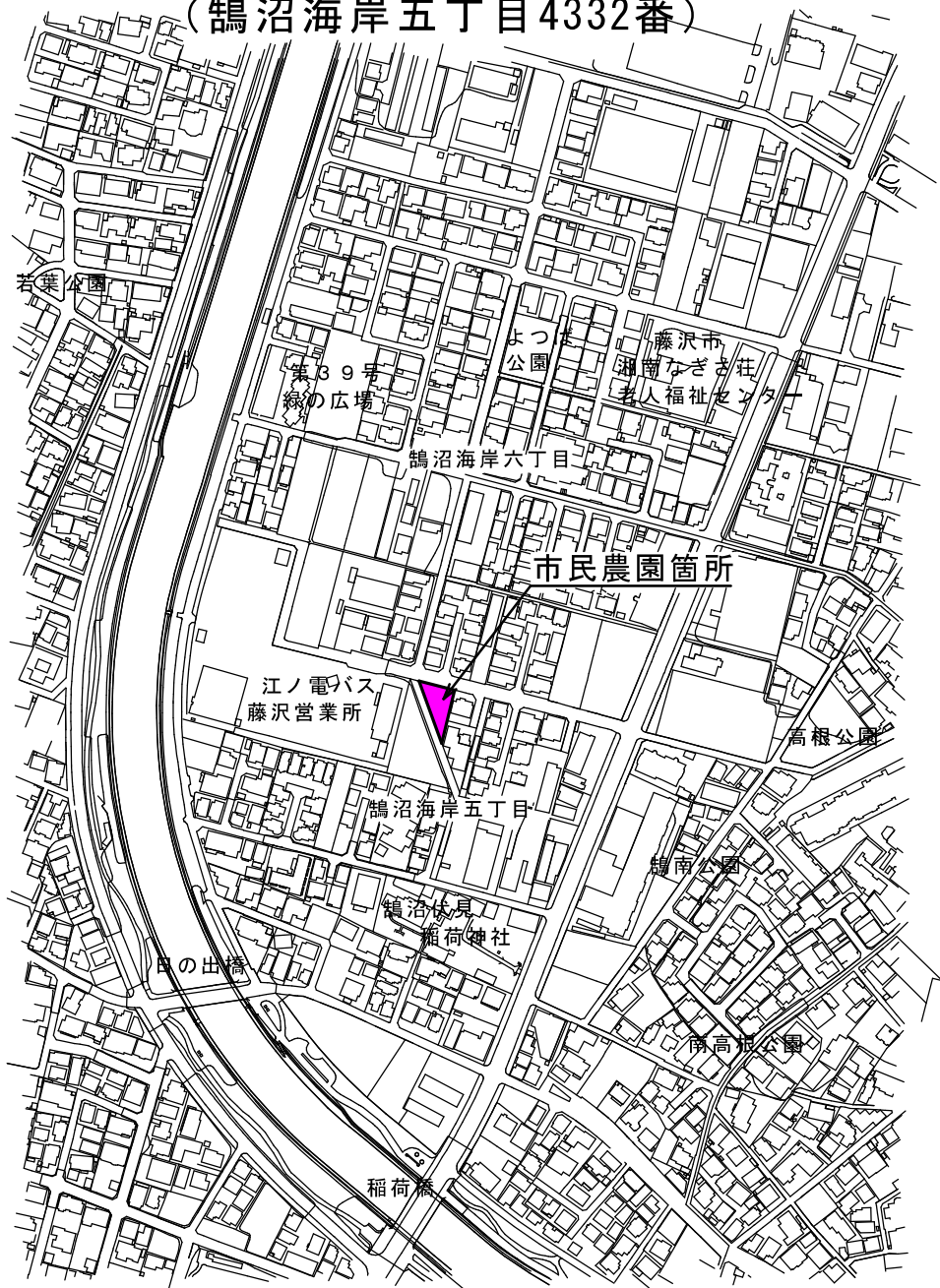


区画割り図

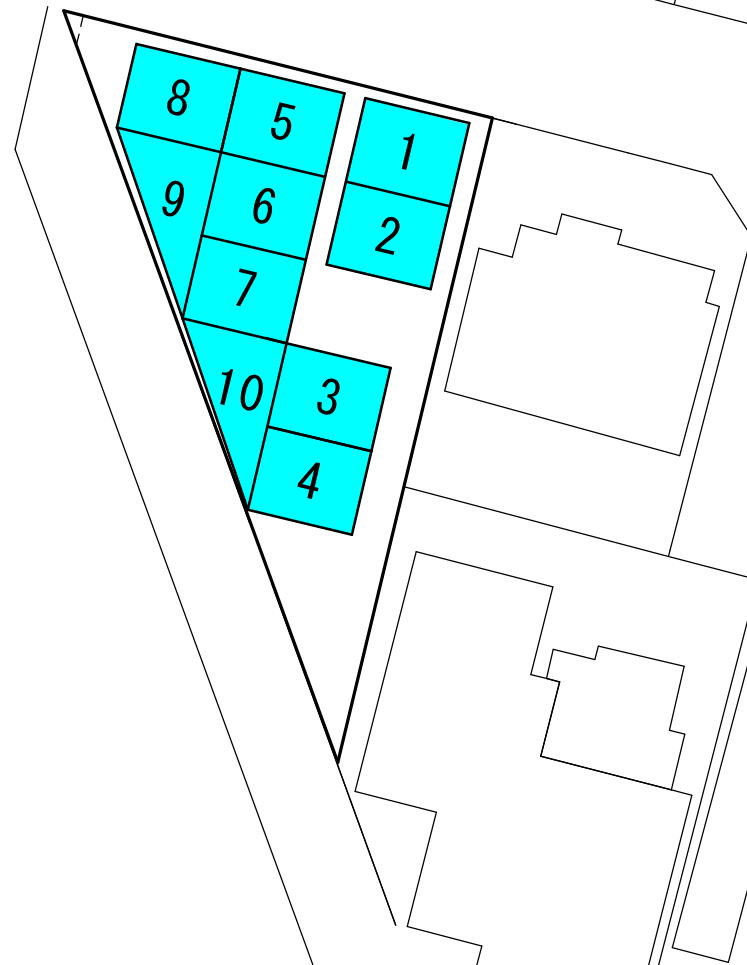


第13号市民農園案内図

(鶴沼海岸五丁目4332番)



区画割り図

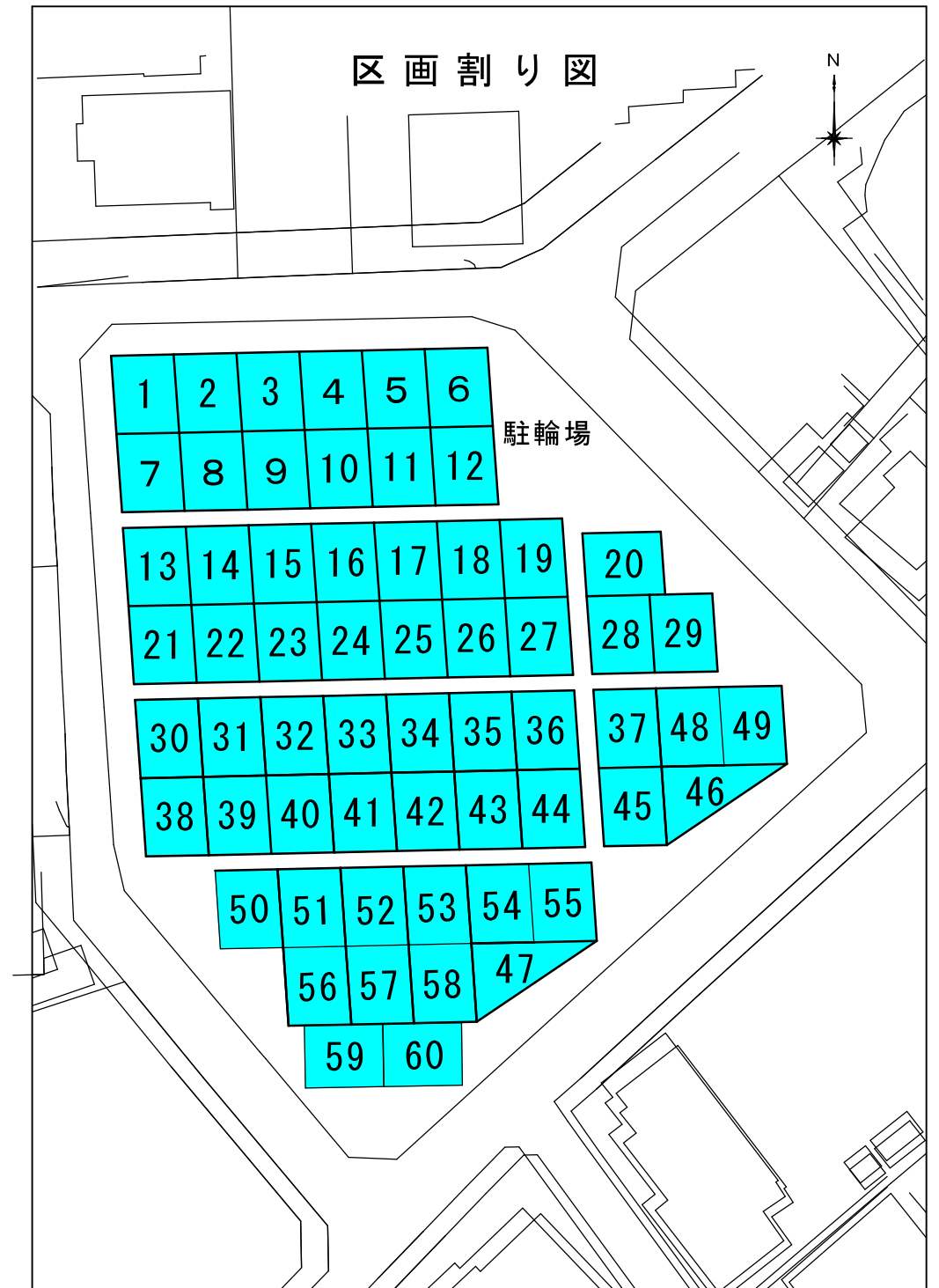


第16号市民農園案内図

(辻堂五丁目7261番1)



区画割り図

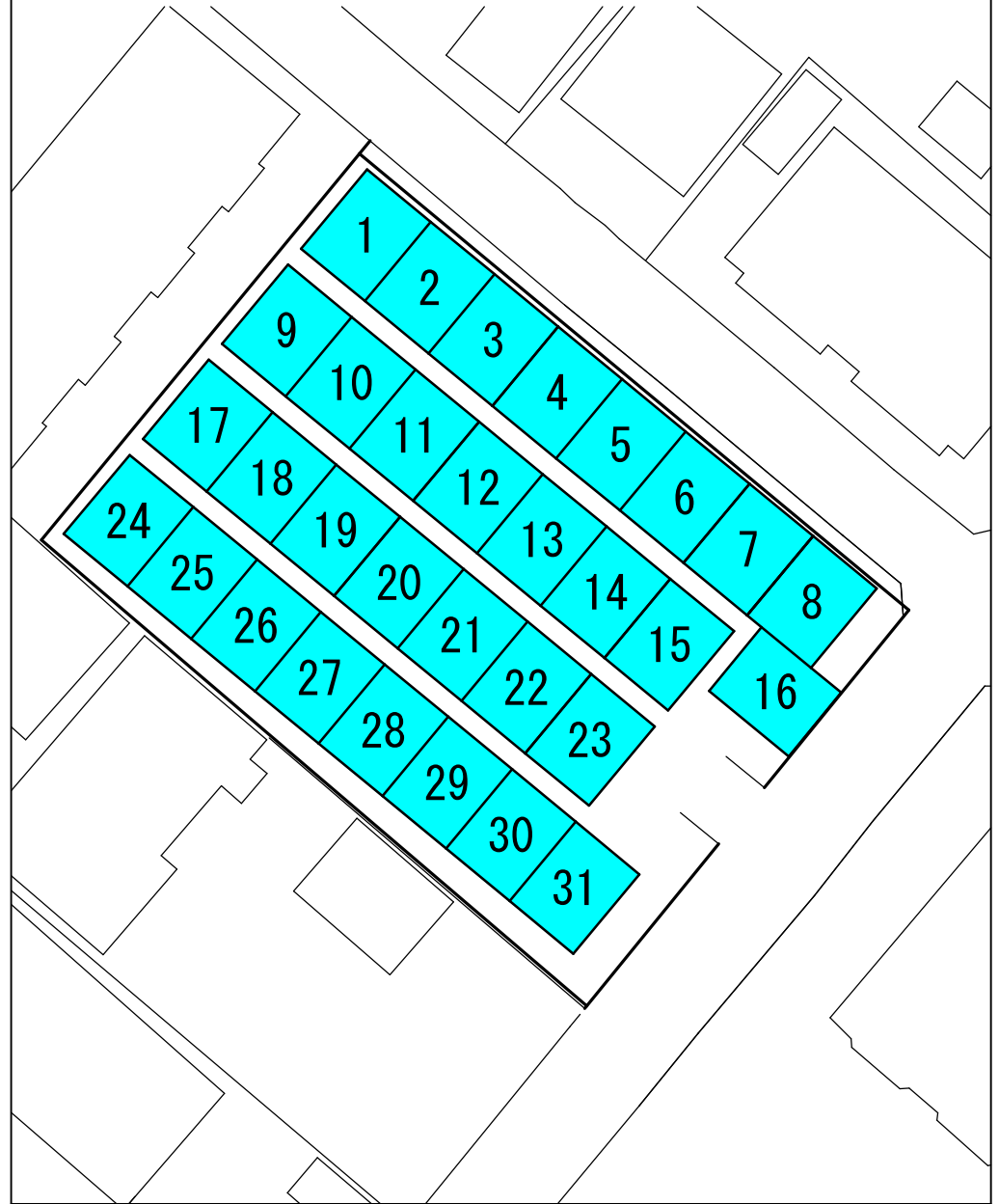


第17号市民農園案内図

(辻堂新町三丁目3608番4)

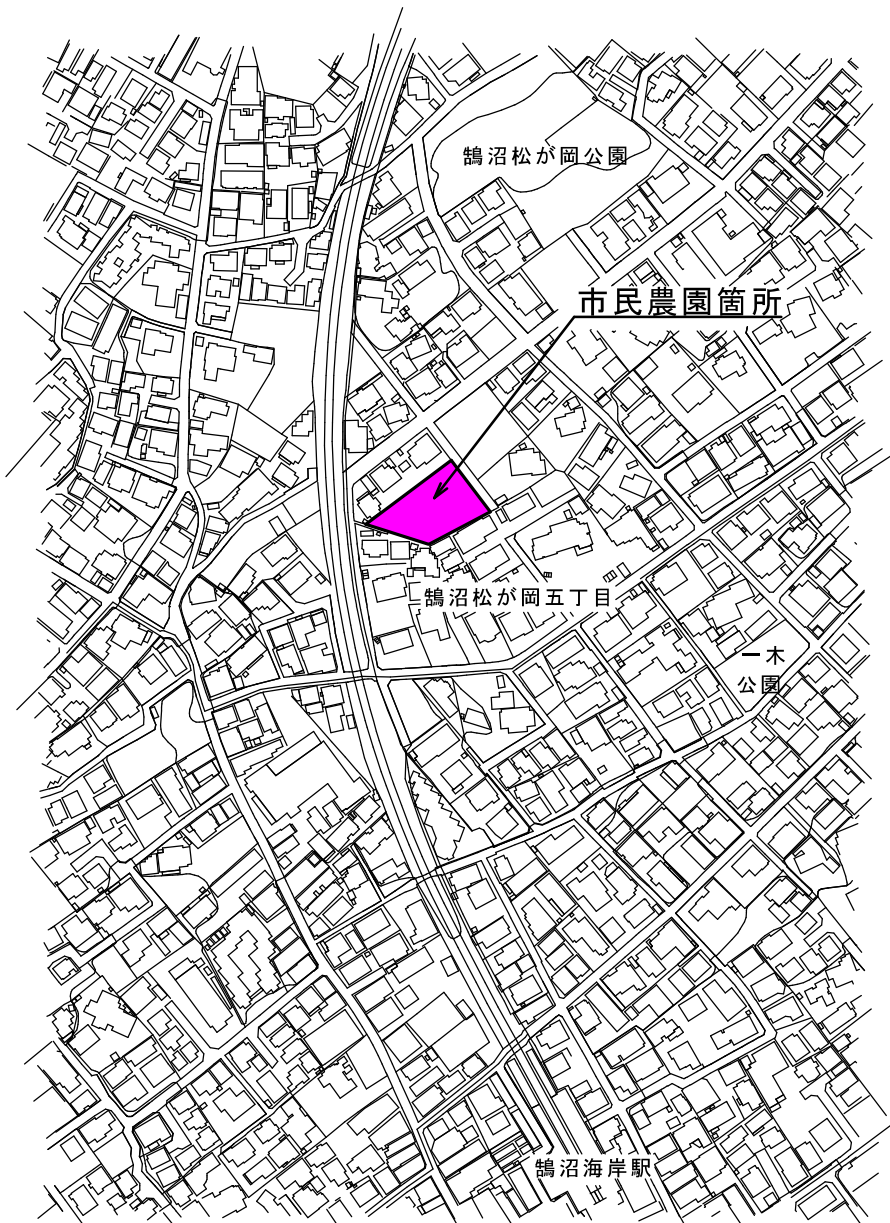


区画割り図

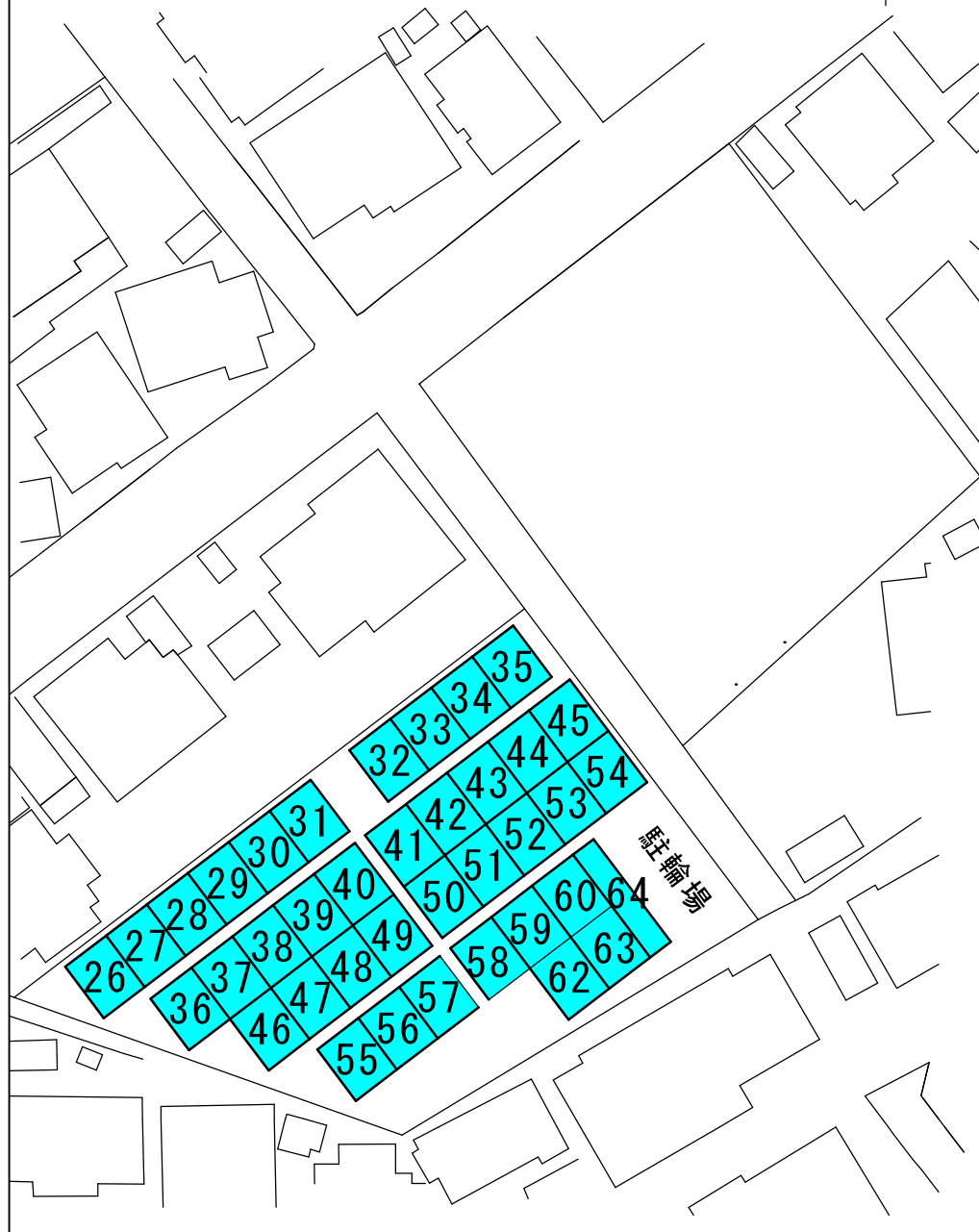


第18号市民農園案内図

(鵜沼松が岡五丁目6307番1)

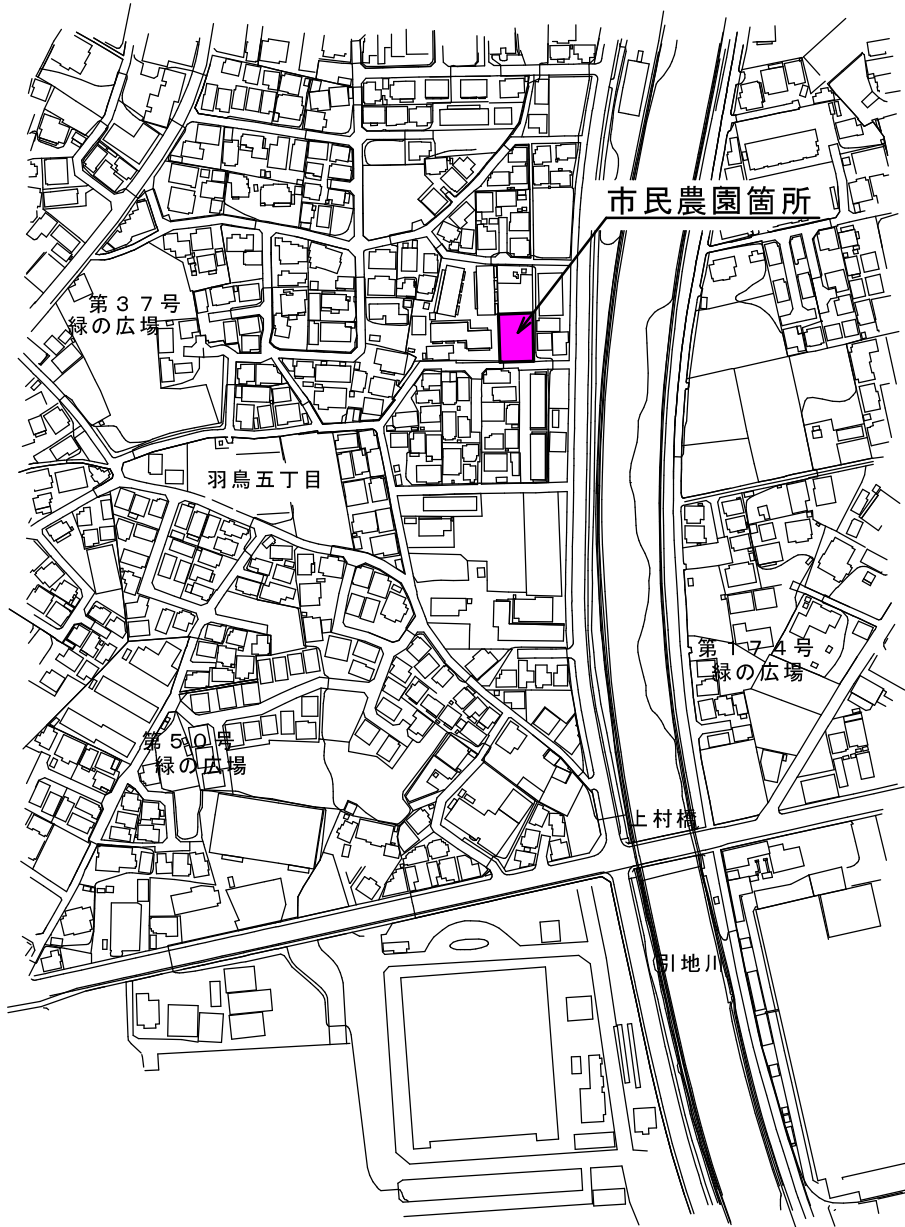


区画割り図

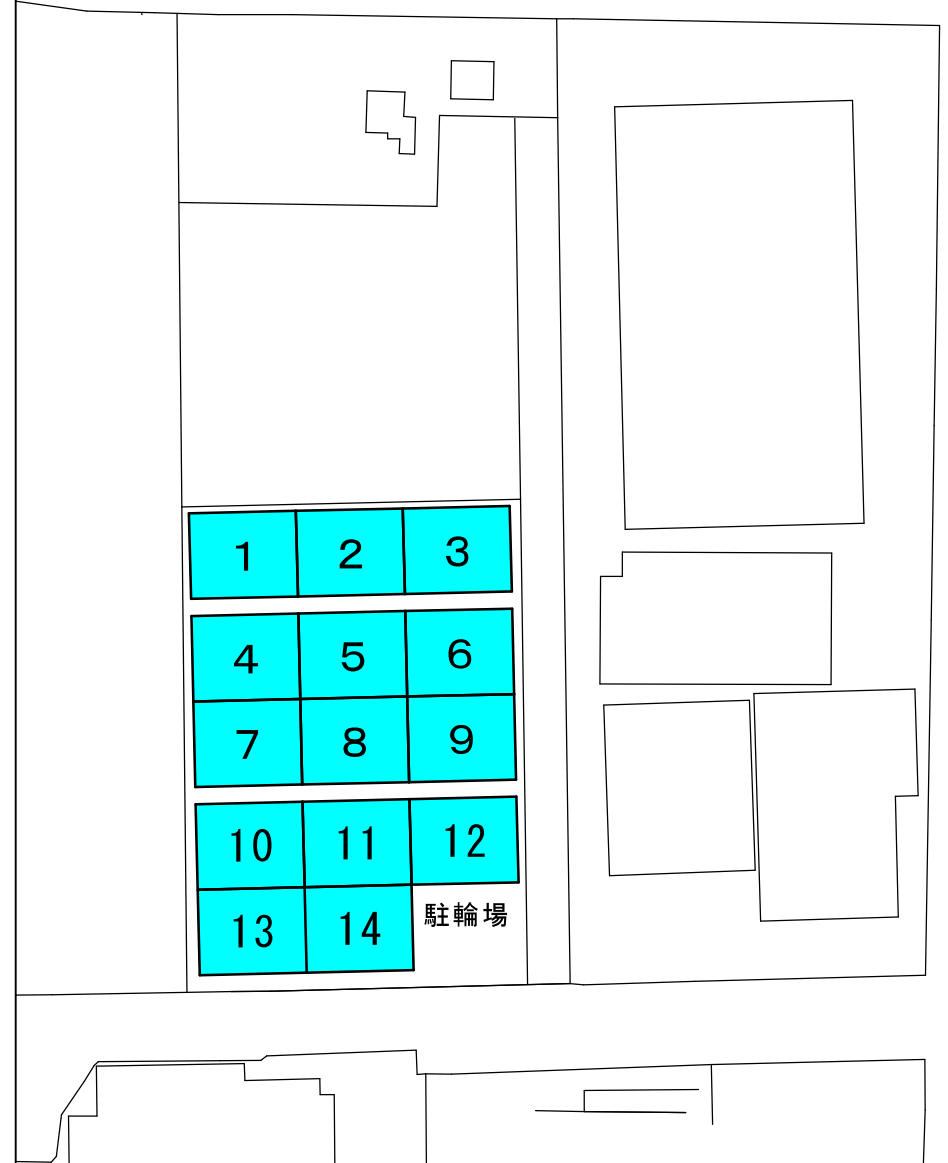


第19号市民農園案内図

(羽鳥五丁目766番2)



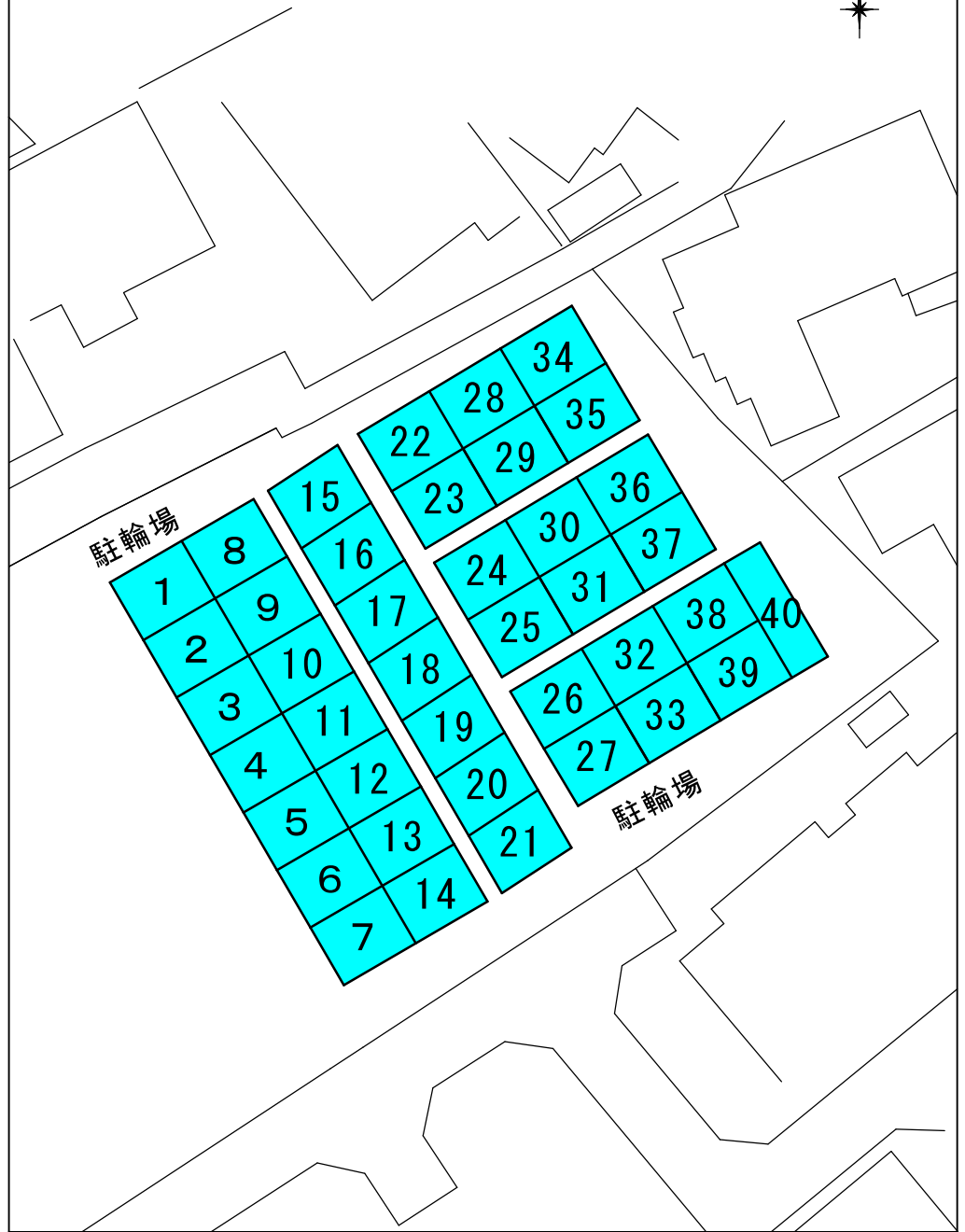
区画割り図



第20号市民農園案内図
(鶴沼桜が岡三丁目6075番2)



区画割り図



第22号市民農園案内図

(亀井野二丁目35番4)

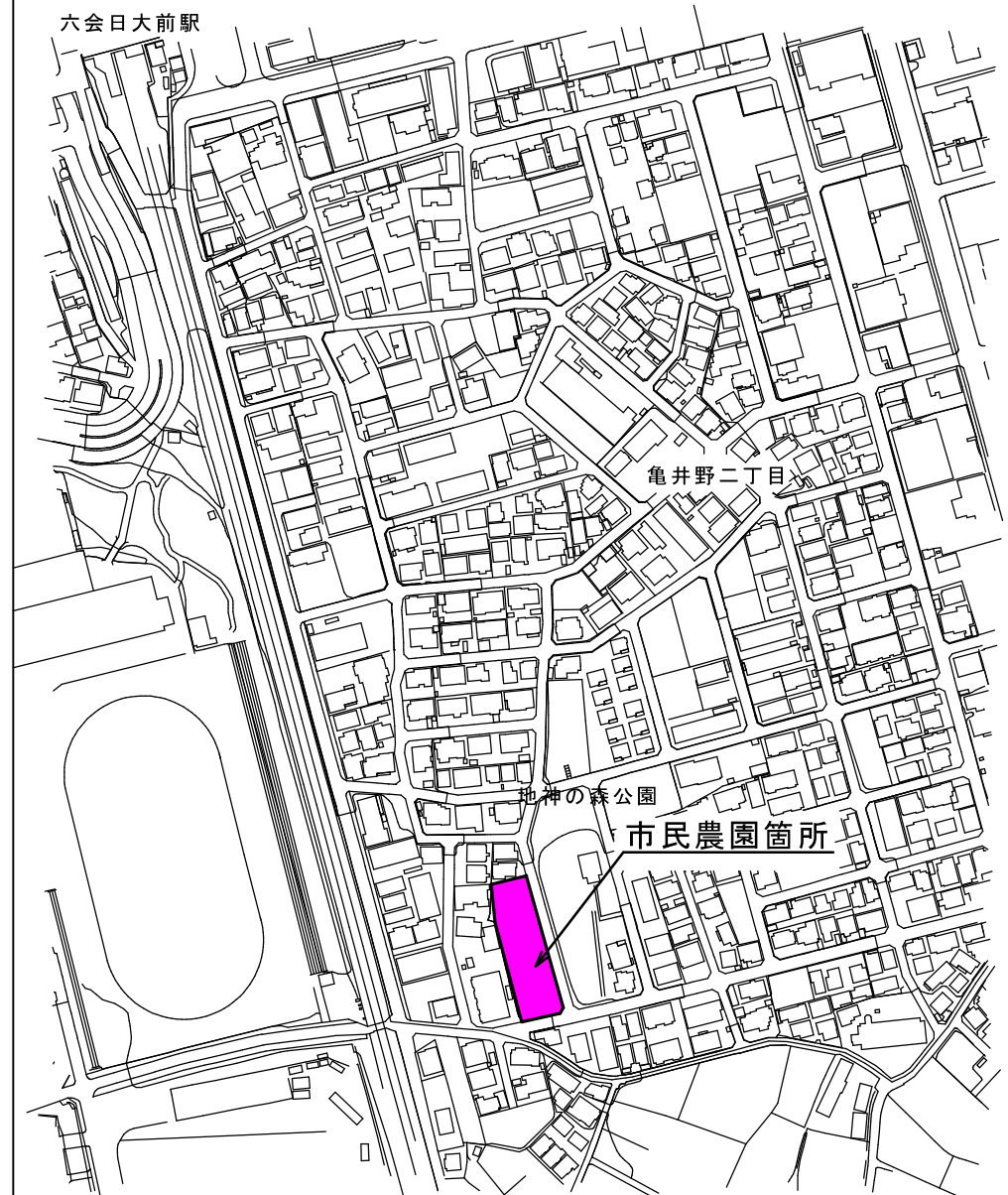


六会日大前駅

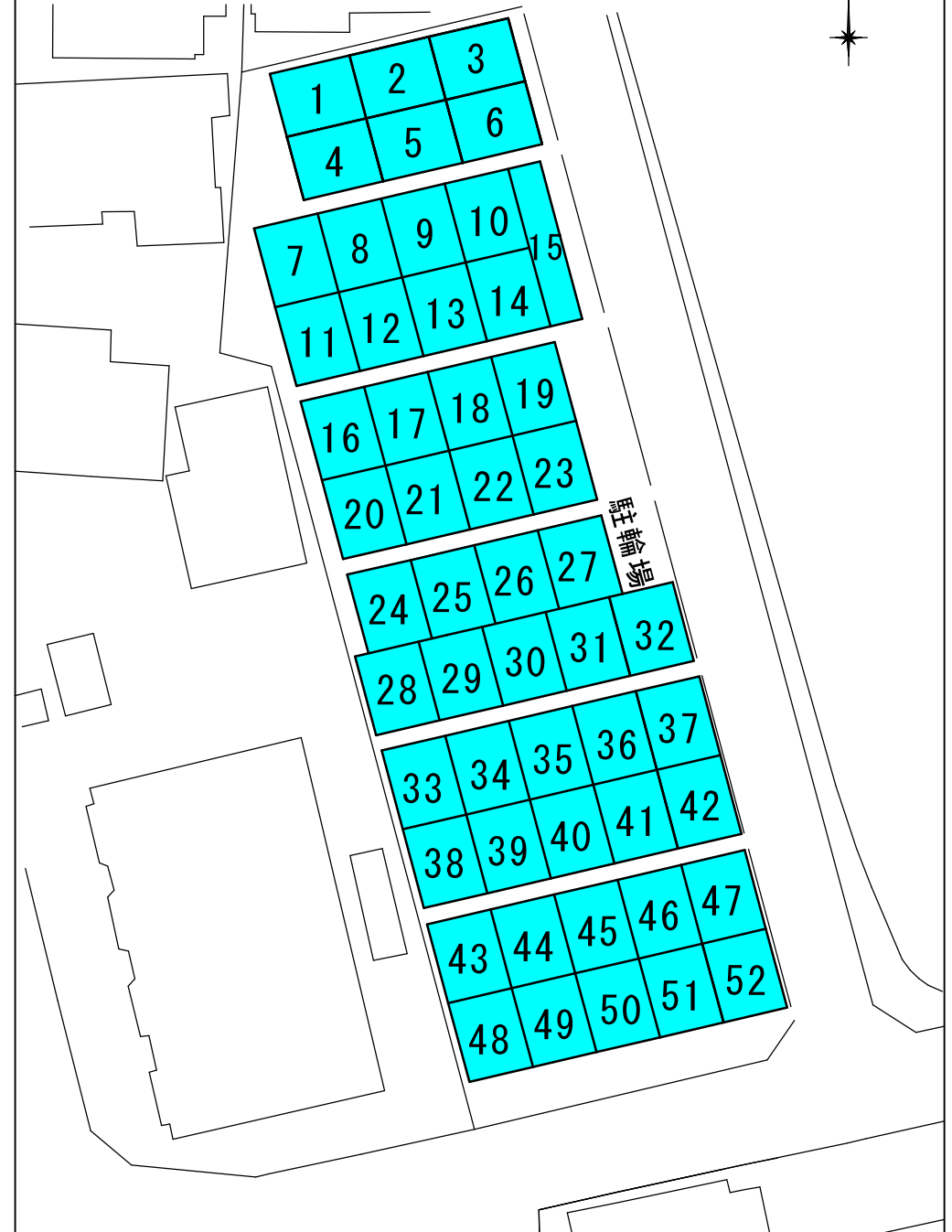
亀井野二丁目

地神の森公園

市民農園箇所

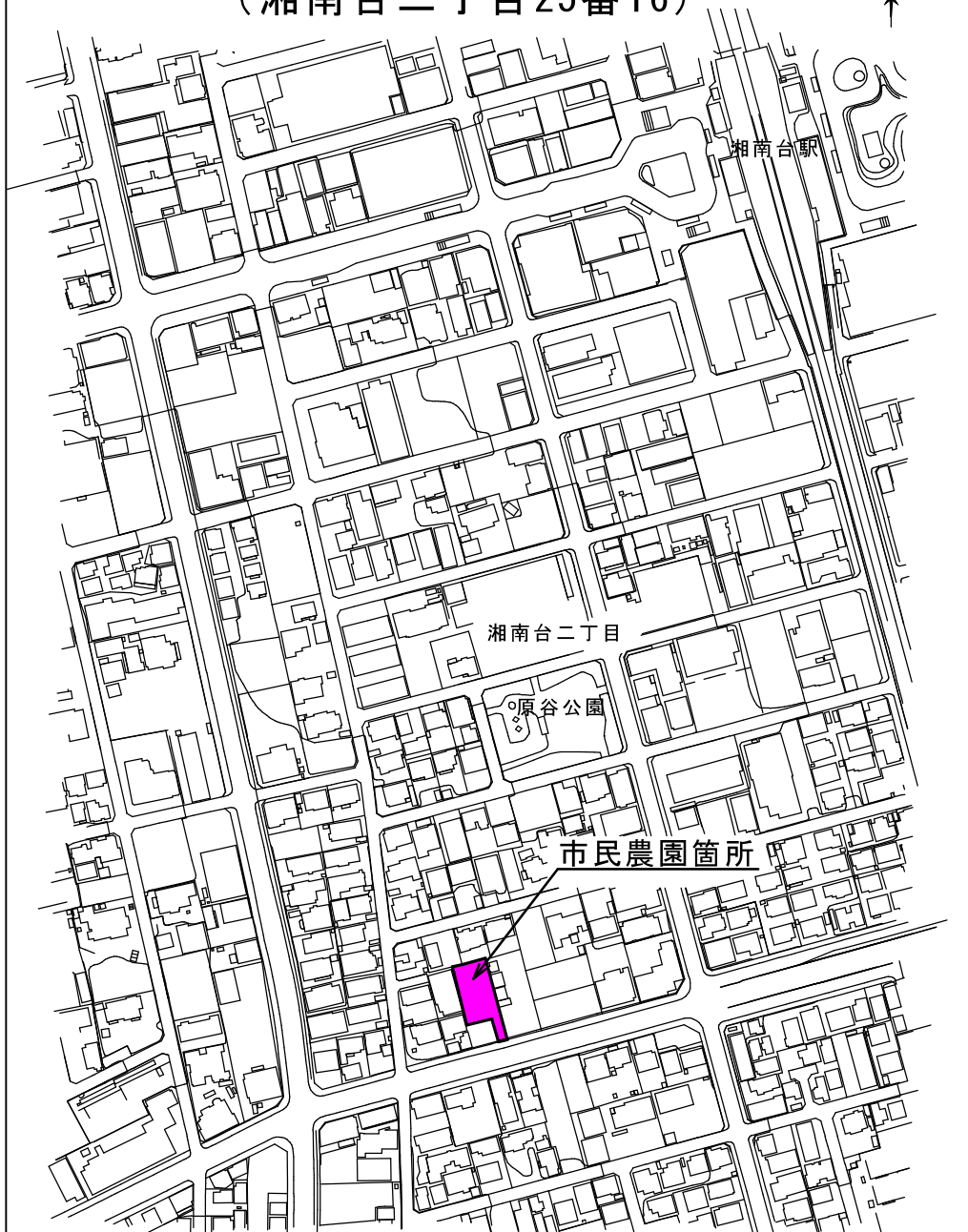


区画割り図

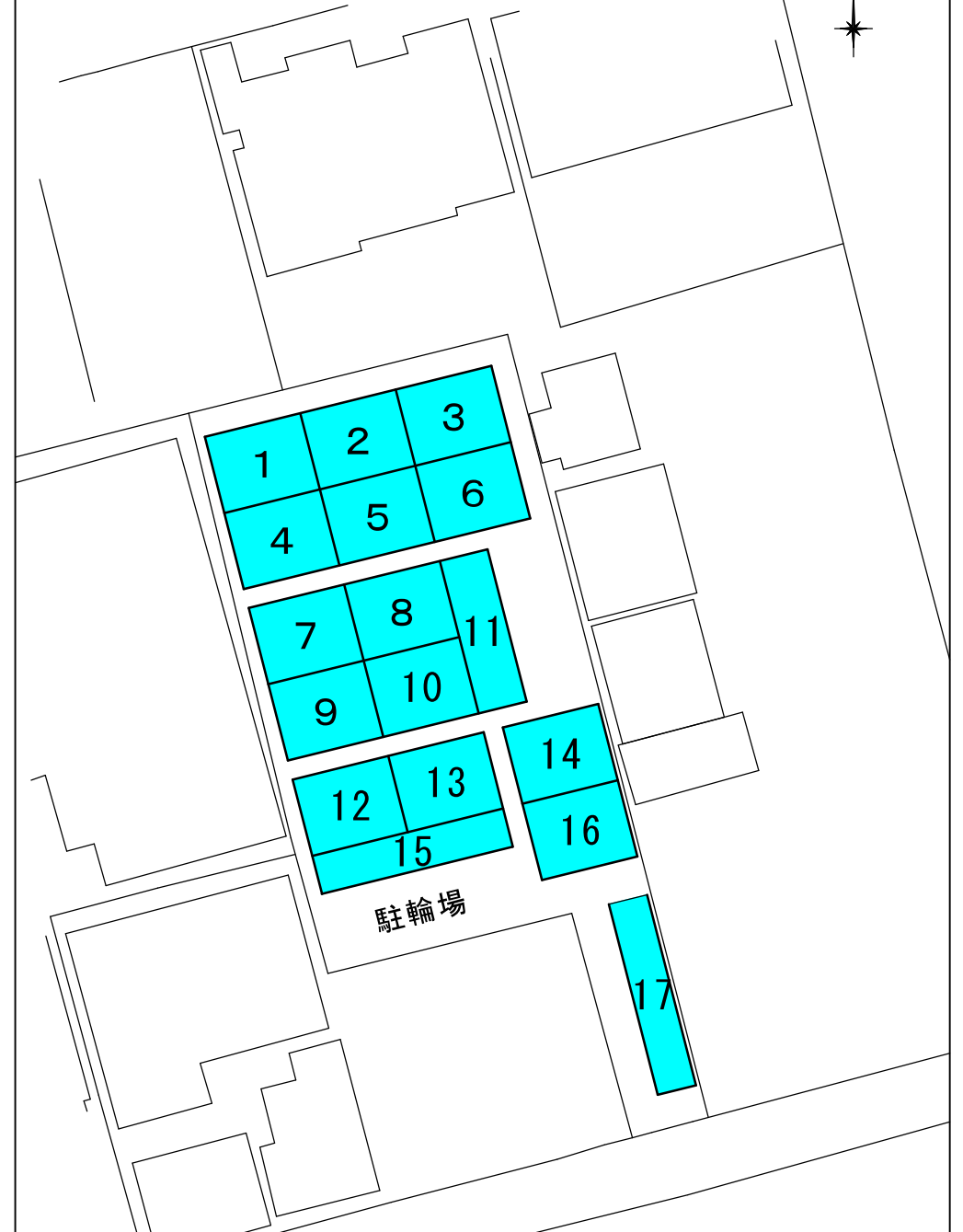


第23号市民農園案内図

(湘南台二丁目25番16)

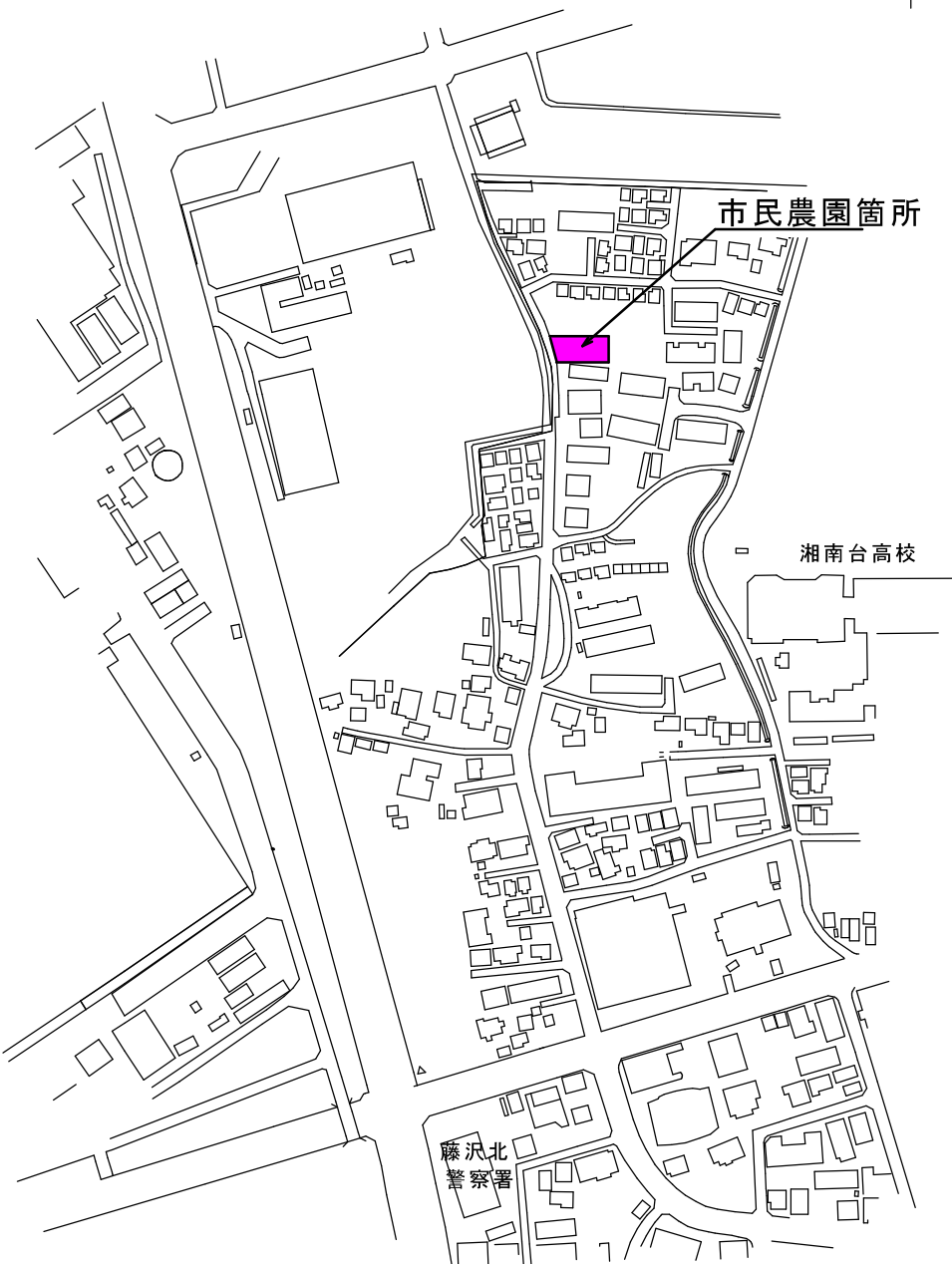


区画割り図

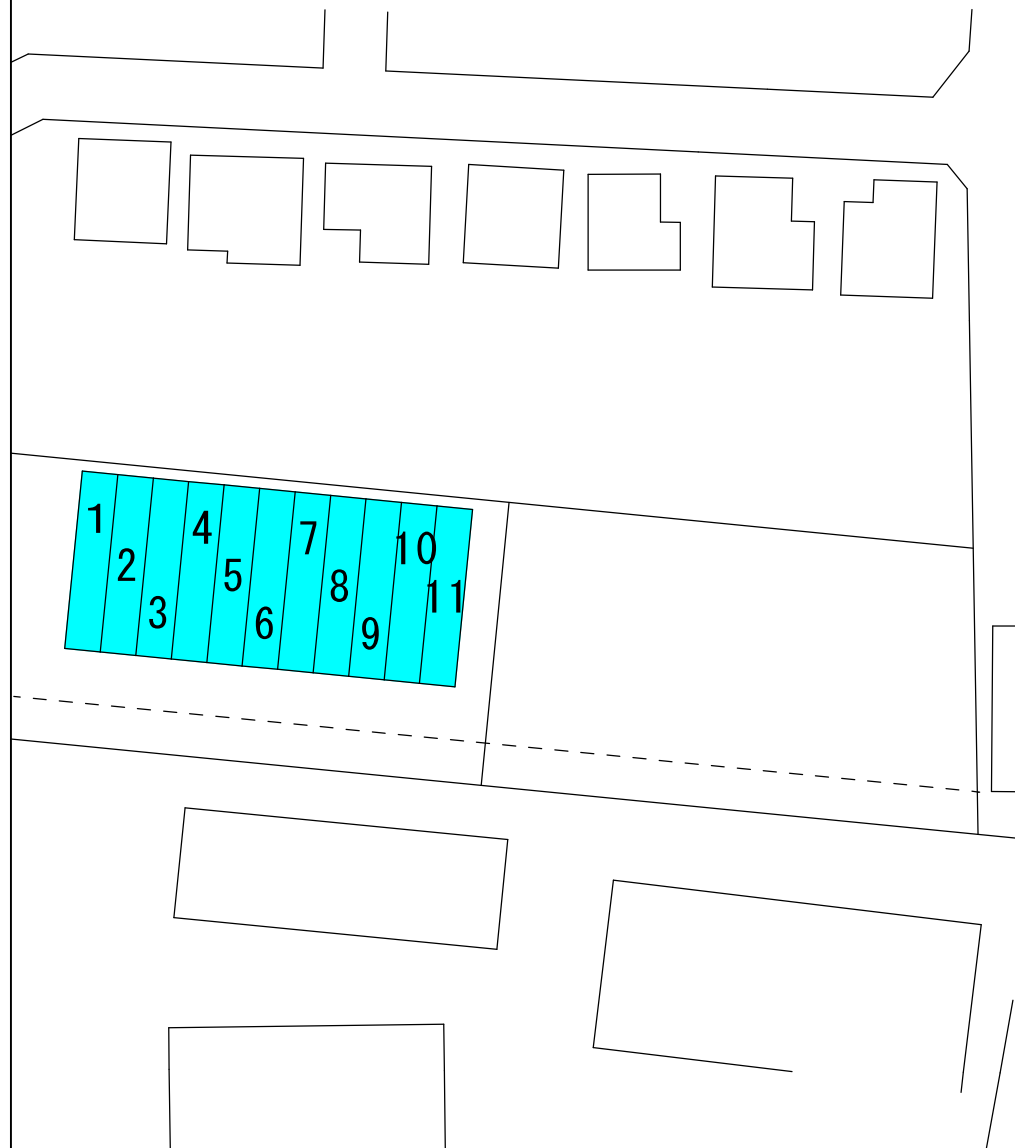


第24号市民農園案内図

(円行字上河内1867番)

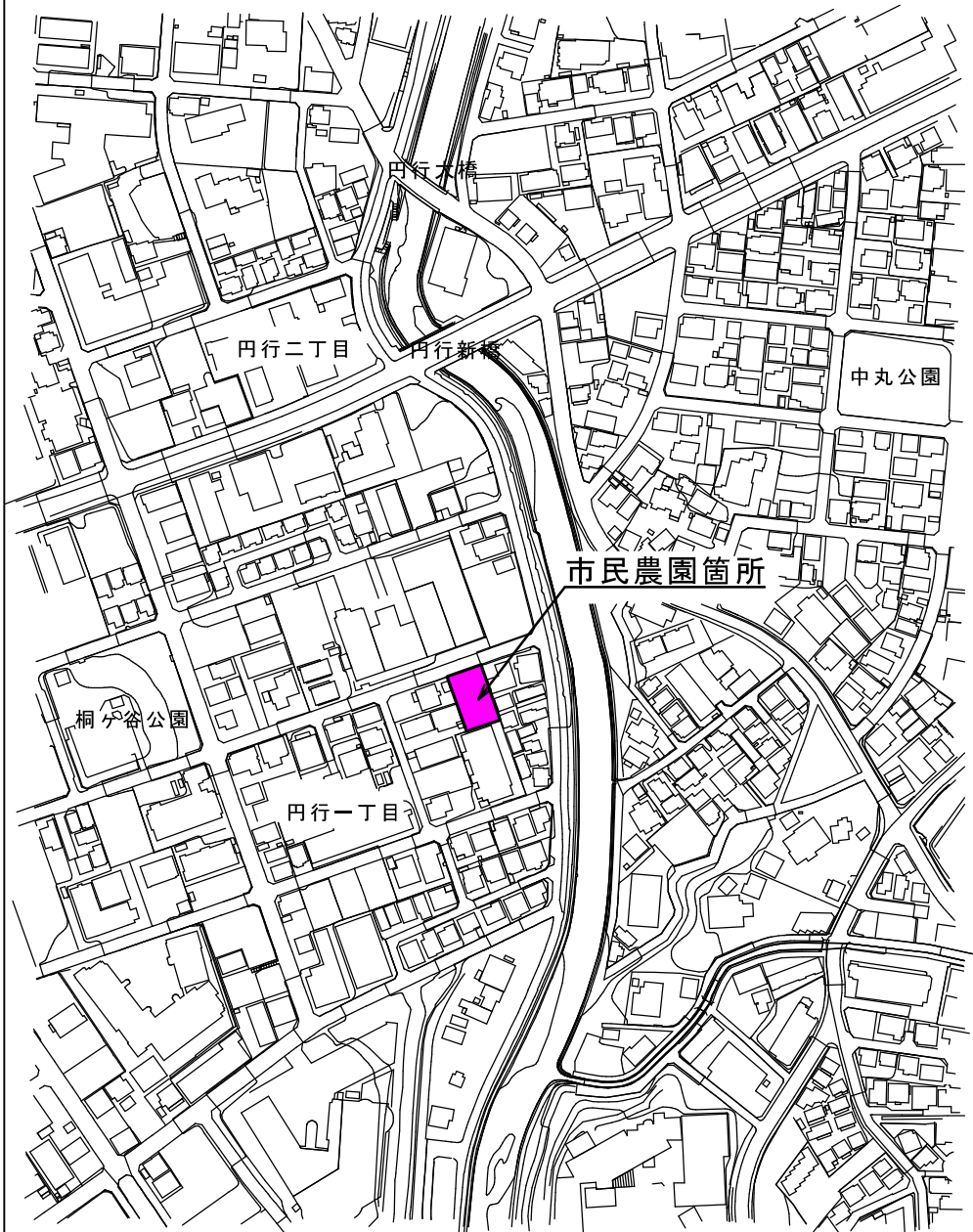


区画割り図

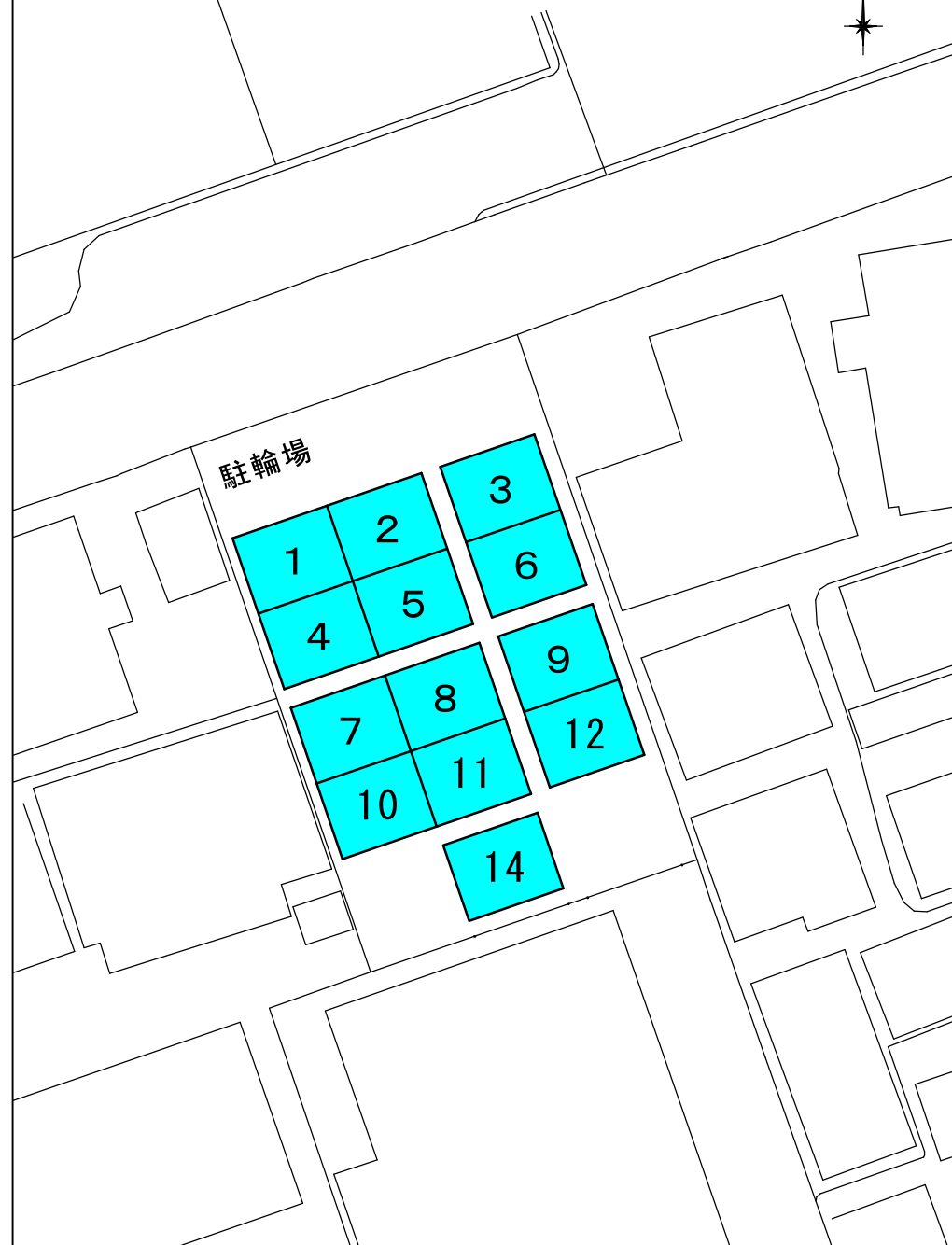


第26号市民農園案内図

(円行一丁目6番4)

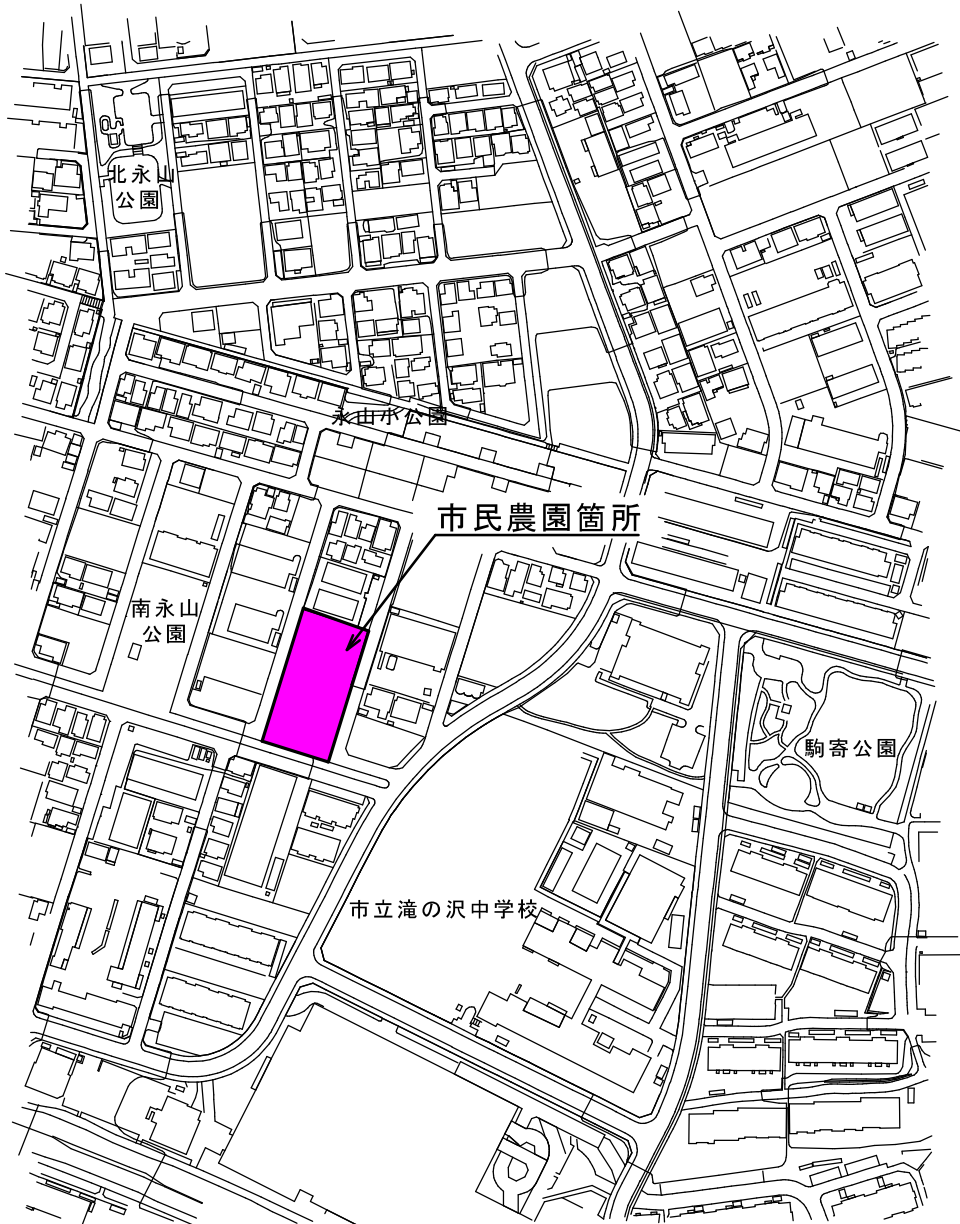


区画割り図



第27号市民農園案内図

(遠藤字永山731番6)



区画割り図

