

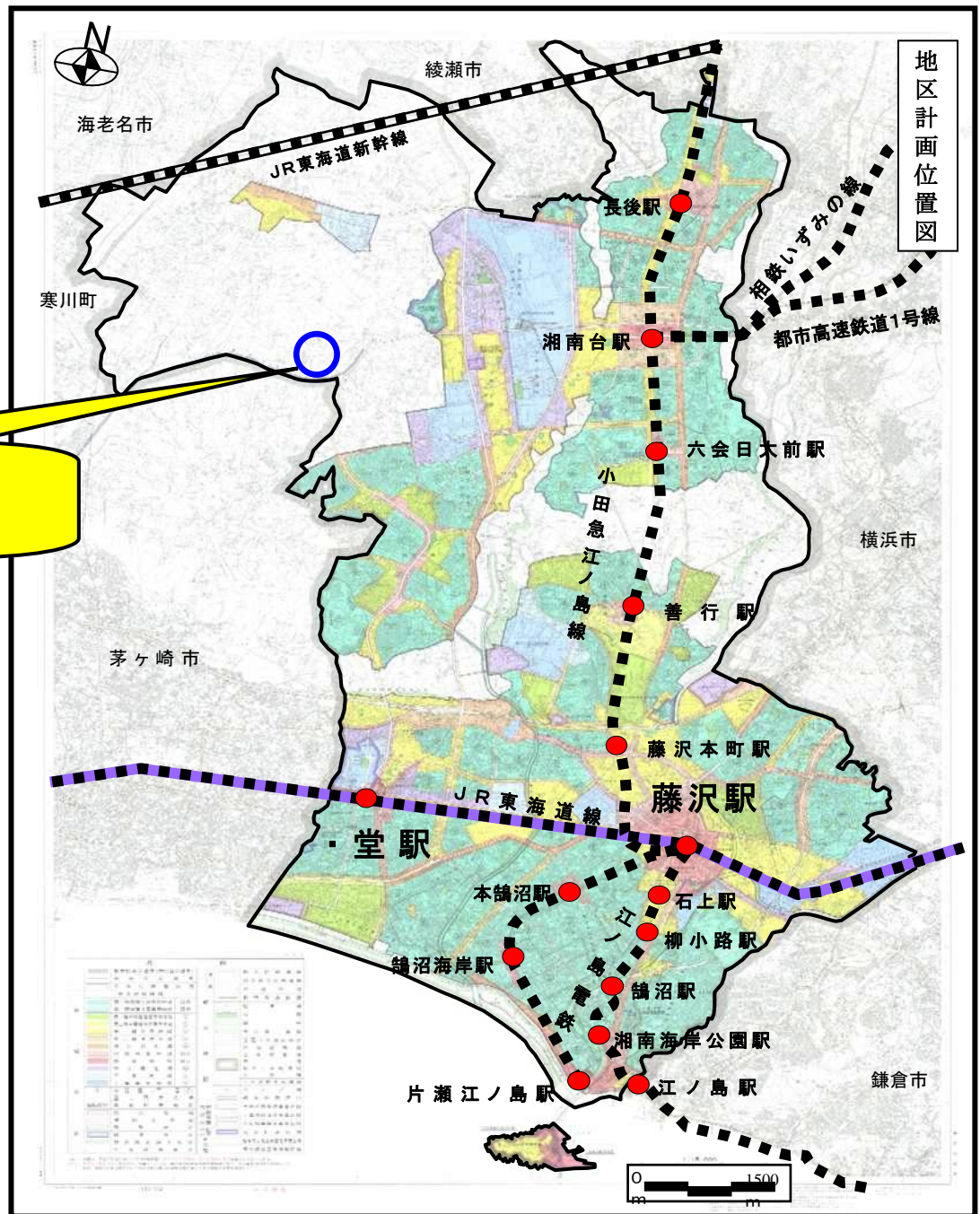
議第 1 号

藤沢都市計画地区計画の変更(藤沢市決定)

文化の森地区地区計画

議 第 1 号
藤沢都市計画地区計画の変更
(藤沢市決定)
文化の森地区地区計画

文化の森地区地区計画

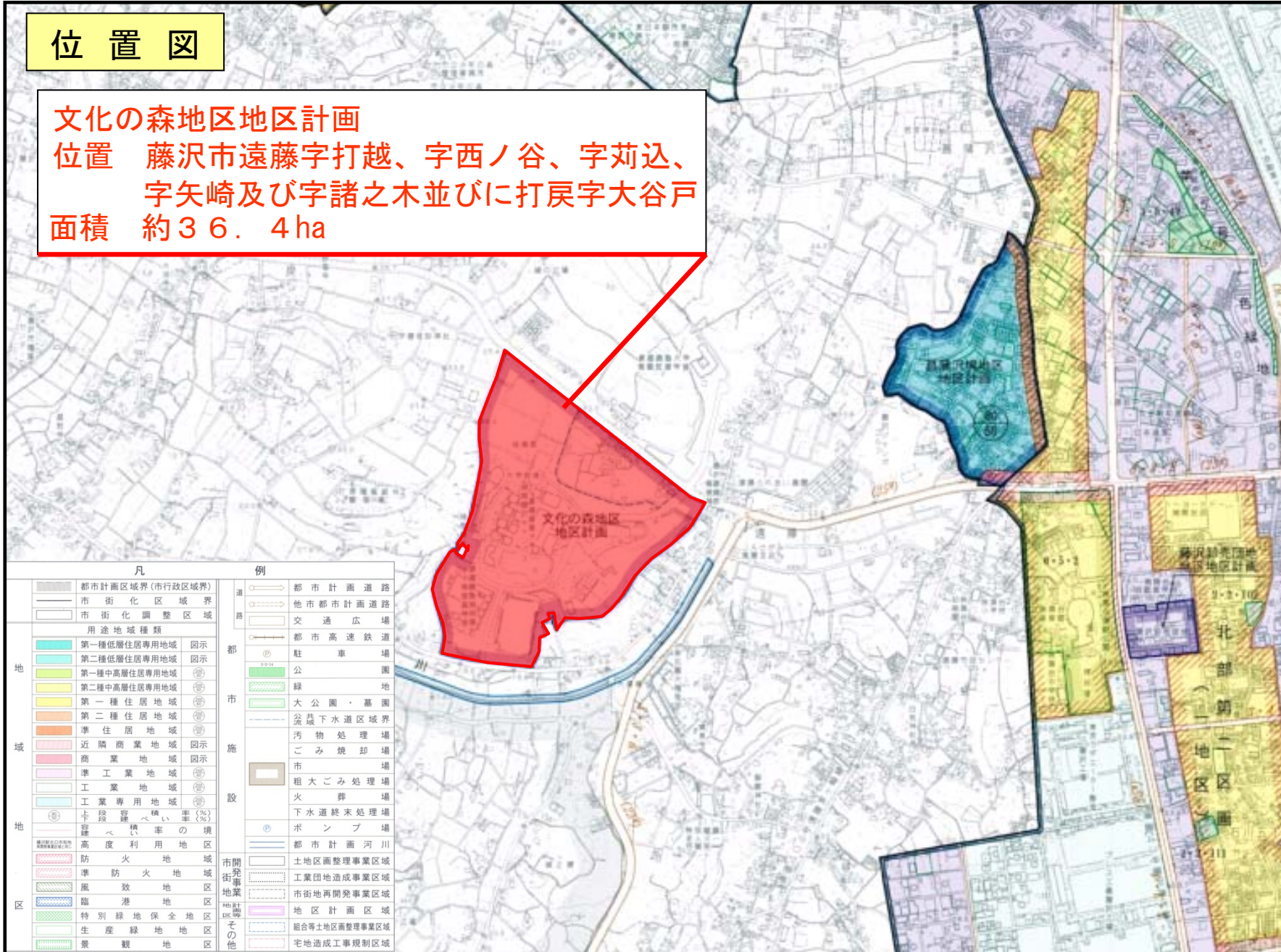


地区計画位置図

位置図

文化の森地区地区計画

位置 藤沢市遠藤字打越、字西ノ谷、字苅込、
字矢崎及び字諸之木並びに打戻字大谷戸
面積 約36.4ha



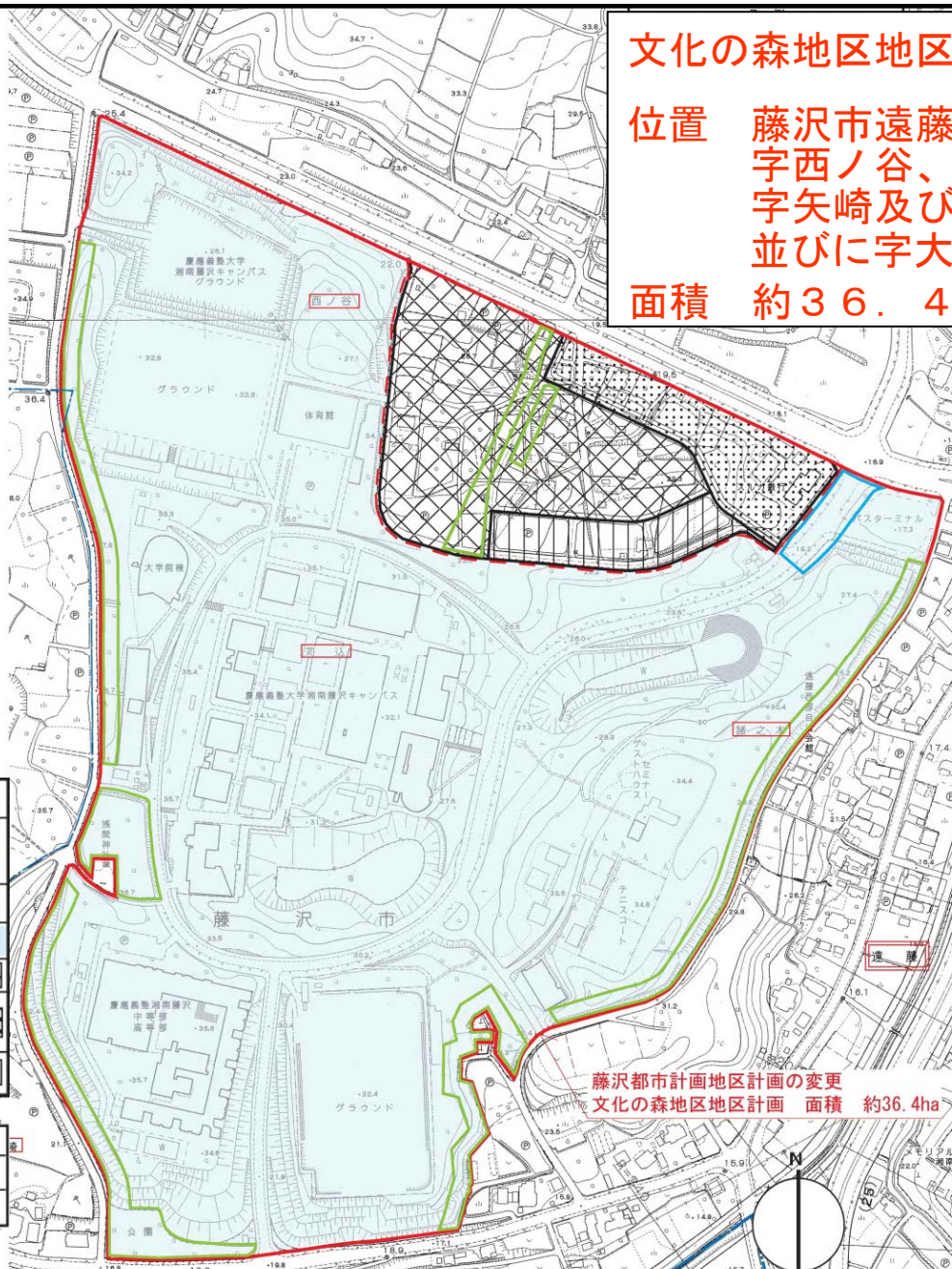
凡		例	
都市計画区域界(行政区境界)		都市計画道路	
市街化区域界		他都市計画道路	
市街化調整区域		交通広場	
用途地域種類		都市高速鉄道	
第一種低層住居専用地域 図示	第一種中高層住居専用地域 図示	駐車場	公園
第二種低層住居専用地域 図示	第二種中高層住居専用地域 図示	緑地	大公園・墓園
第一種住居地域 図示	第一種住居地域 図示	公流	農下下水道区域界
第二種住居地域 図示	準住居地域 図示	汚物処理場	ごみ焼却場
準住居地域 図示	近隣商業地域 図示	市市場	租大ごみ処理場
商業地域 図示	商業地域 図示	火葬場	下水道終末処理場
準工業地域 図示	工業地域 図示	ポンプ場	都市計画河川
工業地域 図示	工業専用地域 図示	都市計画河川	土地区画整理事業区域
土段登り率(%)	土段登り率(%)	工業団地造成事業区域	市街地再開発事業区域
段差率(%)	段差率(%)	市街地再開発事業区域	地区計画区域
建設率(%)	建設率(%)	地区計画区域	組合等土地区画整理事業区域
高度利用地区	高度利用地区	組合等土地区画整理事業区域	宅地造成工事規制区域
防火地域	防火地域	宅地造成工事規制区域	
準防火地域	準防火地域		
風致地区	風致地区		
臨港地区	臨港地区		
特別緑地保全地区	特別緑地保全地区		
生産緑地地区	生産緑地地区		
景観地区	景観地区		

計画図

文化の森地区地区計画

位置 藤沢市遠藤字打越、
字西ノ谷、字苅込、
字矢崎及び字諸之木
並びに字大谷戸

面積 約36.4ha



凡例		
地区計画、 地区整備計画の区域		
変更区域		
地区の 区分	大学キャンパス地区	
	大学関連施設地区	
	学術研究支援・サービス 施設地区	
	居住施設地区	

凡例		
地区施設	道路	
	緑地	

藤沢都市計画地区計画の変更
文化の森地区地区計画 面積 約36.4ha