

箇所番号	農地の所在地	面積(m <sup>2</sup> )	備考(従前の面積(m <sup>2</sup> ))
578	辻堂太平台一丁目地内	-	廃止(1,530)

藤沢都市計画生産緑地地区の変更  
(藤沢市決定)




計 画 図

廃止の経緯(箇所番号578)

- ・農業の主たる従事者の死亡  
(平成21年 12月 29日)
- ・生産緑地地区の買取申出  
(平成22年 7月 1日)
- ・生産緑地地区の買い取らない旨の通知  
(平成22年 7月 28日)
- ・生産緑地地区内における行為制限解除通知  
(平成22年 10月 1日)

箇所番号578(廃止)

辻堂太平台一丁目

凡 例	
	変更前の生産緑地地区
	変更後の生産緑地地区
	既決定の生産緑地地区



藤沢都市計画生産緑地地区の変更  
(藤沢市決定)

計画図

遠藤

菖蒲沢境

箇所番号633  
(位置、区域及び面積の変更)

箇所番号132  
(位置、区域及び面積の変更)

箇所番号136  
(位置、区域及び面積の変更)

箇所番号137  
(位置、区域及び面積の変更)

箇所番号138  
(位置、区域及び面積の変更)

箇所番号181  
(位置、区域及び面積の変更)

従前(132)

従前(137)

従前(136)

従前(137)

従前(137)

従前(138)

従前(181)



箇所番号	農地の所在地	面積(m <sup>2</sup> )	備考(従前の面積(m <sup>2</sup> ))
132	遠藤字菖蒲沢境地内	1,471	位置、区域及び面積(561)
136	遠藤字菖蒲沢境地内	948	位置、区域及び面積(1,890)
137	遠藤字菖蒲沢境地内	3,471	位置、区域及び面積(9,010)
138	遠藤字菖蒲沢境地内	1,749	位置、区域及び面積(1,370)
181	遠藤字菖蒲沢境地内	715	位置、区域及び面積(2,308)
633	遠藤字菖蒲沢境地内	1,081	位置、区域及び面積(-)

凡例

	変更前の生産緑地地区
	変更後の生産緑地地区
	既決定の生産緑地地区

